

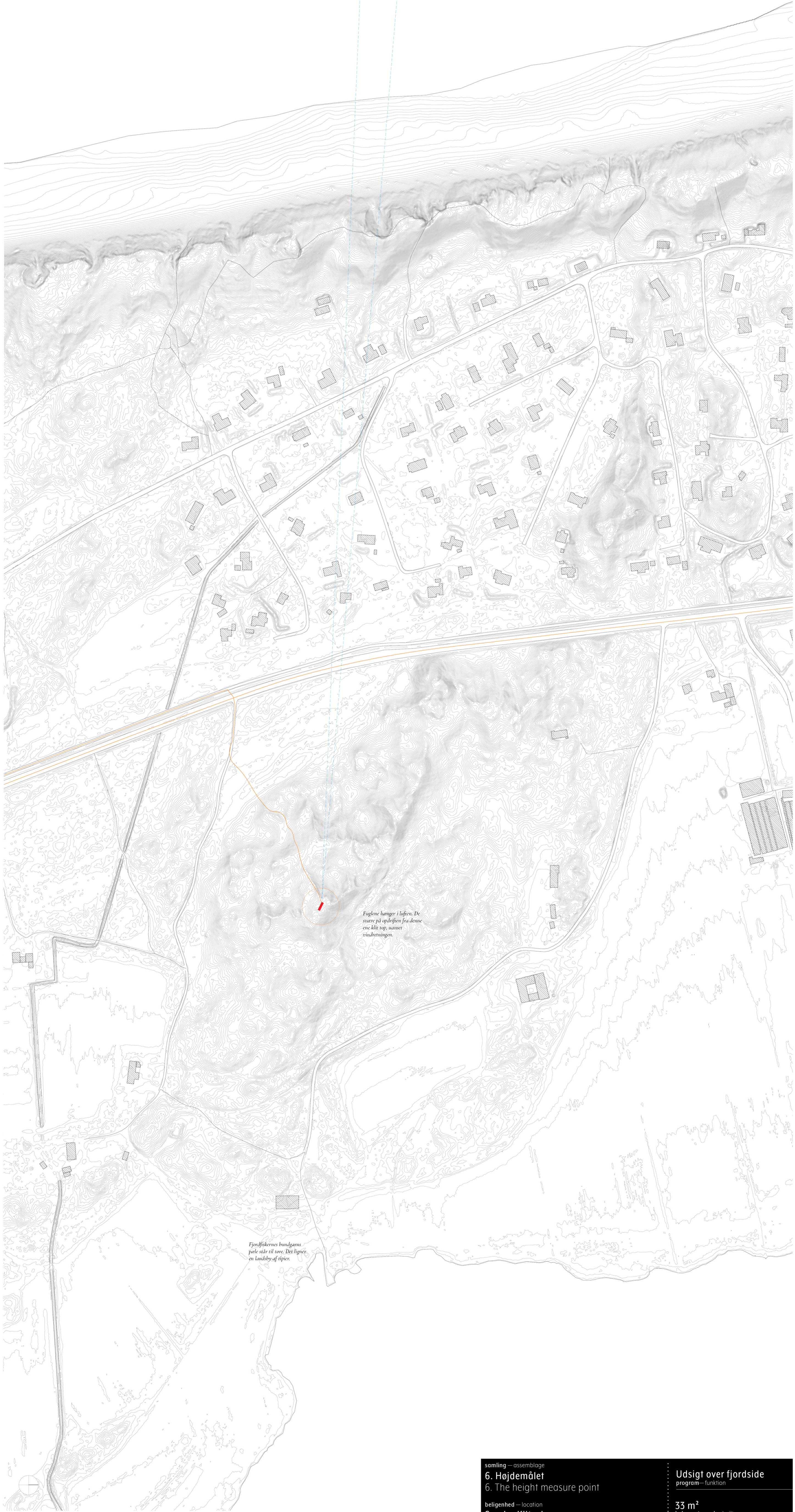
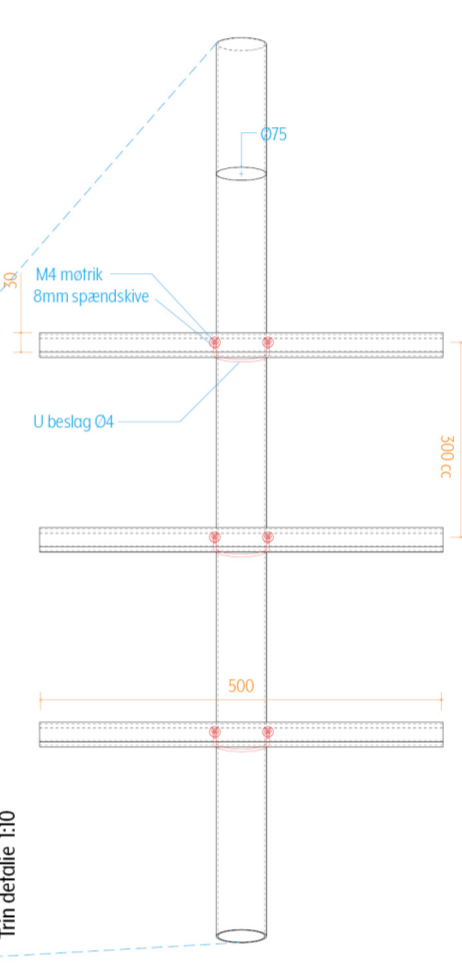
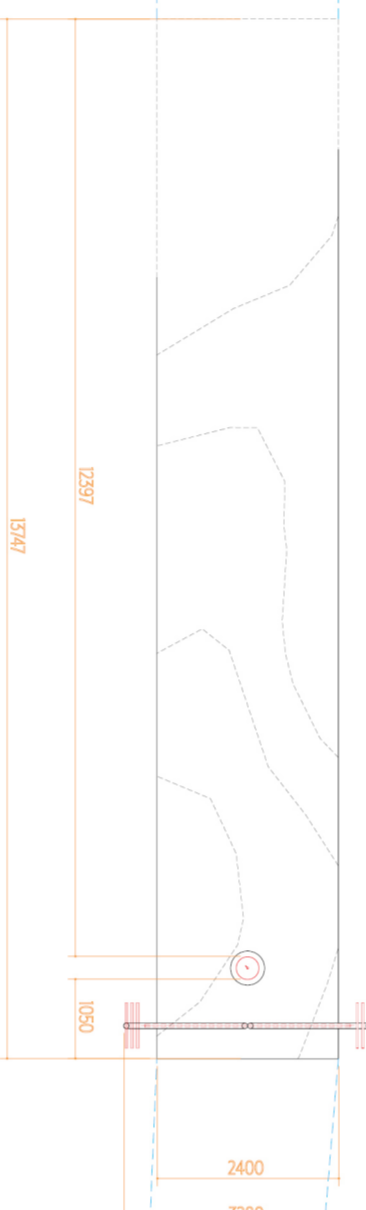
Opmålt 1:100

974

100

Opmålt 1:100

Plan 1:100



Skemaet er 1:2000

Samling — assemblage
6. Højdemålet
 6. The height measure point
 beliggenhed — location
Sønder Klitvej
 55°52'22.5"N 8°59'05.8"E
 projekt navn — project name
En Samling på Holmsland Klit

Udsigt over fjordside
 program — funktion
33 m²
 bebygget areal — built area