

Langøya i bilder

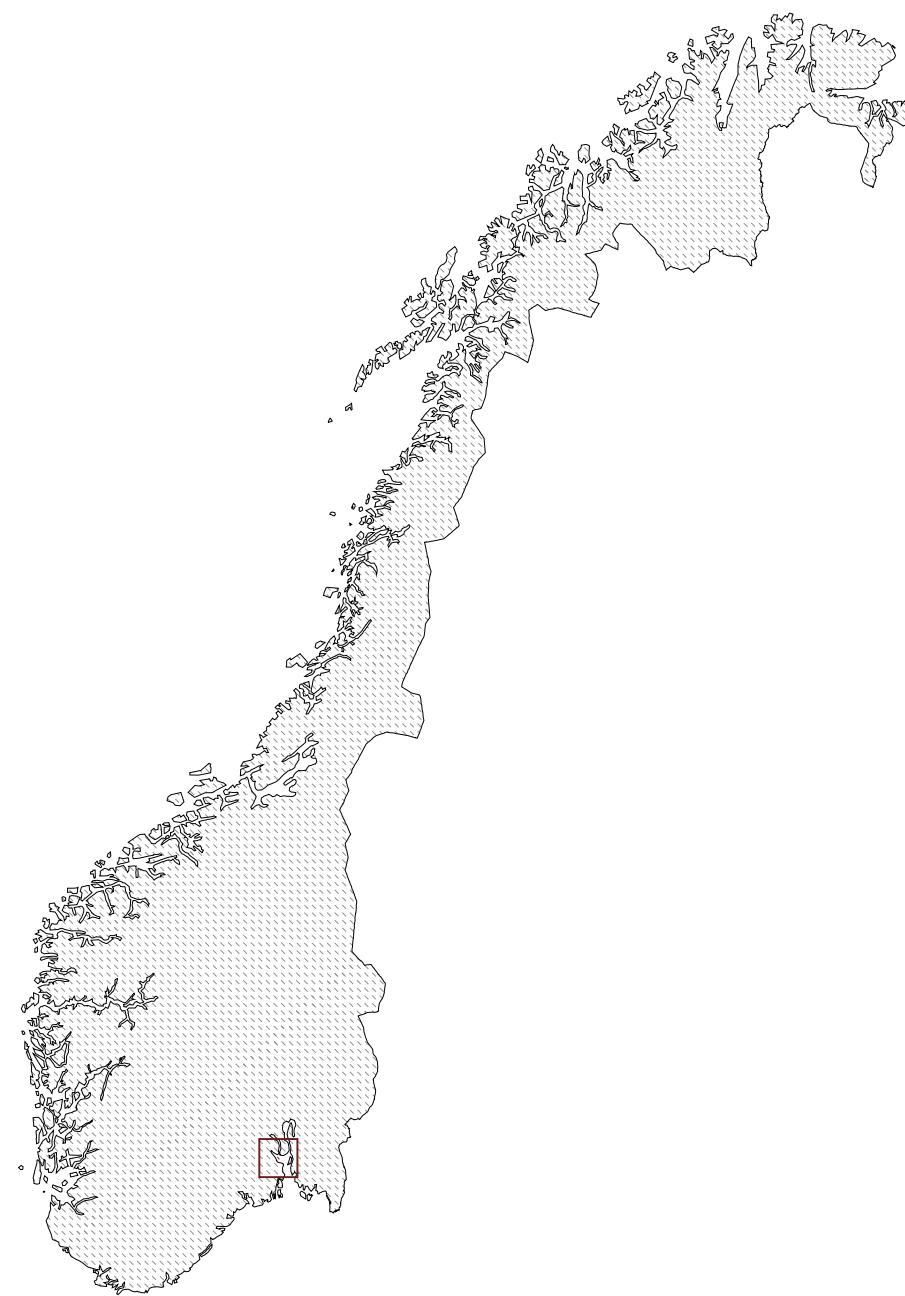
1

Bildeserie



Figur 1 - Langøya fra Holmestrand
Foto: Kaspar Sando

Tittel Langøya
Tema Bilder av Langøya
Type Bildeserie
Avleveringsdato 04/06/2020
Veileder Morten Vedelsbøl & Nee Rentz-Petersen



Figur 2 - Norgeskart

1. Atkomst

Introduksjon

Forord

Langøya har vært en svært interessant øy og har etterlatt seg mange spor av bygninger og natur. Her er en liten bilde-serie del inn i fem katogrier med atkomst, bygg, brudd, natur og tidligere brudd og deponi.


Figur 3 - Fergekai fastland Holmestrand
Foto: Kaspar Sando





Figur 4 - Ferge ferd til Langøya
Foto: Kaspar Sandø

Figur 5 - Bygg ved ankomst
Foto: Kaspar Sandø



Figur 6 - Langøya i Oslofjorden
Foto: Kaspar Sandø



2. Bygg

Figur 7 - Sandtak fasade
Foto: Kaspar Sando



Figur 8 - Sandtak fra kai
Foto: Kaspar Sando

Figur 9 - Innenfor sandtaket
Foto: Kaspar Sando






Figur 10 - Sandtaket i 2010
Foto: NOAH



Figur 12 - Sandstaket i 2010
Foto: NOAH

Figur 11 - Sandtaket i 2010
Foto: NOAH





Figur 13 - Lagerhall for kjemikaler
Foto: Kaspar Sandø



Figur 14 - Flyveaske i bagger foran lagerbygg
Foto: Kaspar Sandø

3. Brudd



Figur 15 - Sydbruddet
Foto: Kaspar Sando



Figur 16 - Sydbruddet med sti
Foto: Kaspar Sando



Figur 17 - Sti ned i sydbruddet
Foto: Kaspar Sando




Figur 18 - Regnvann fylt i sydbruddet
Foto: Kaspar Sando

Figur 19 - Sydbruddet
Foto: NOAH



Figur 20 - Sydbrudd fjellvegg
Foto: NOAH



4. Natur



Figur 21 - Grusvei over gammelt Nordbrudd
Foto: Kaspar Sando

Figur 22 - Etterlatte kalksteiner på sti
Foto: Kaspar Sando





Figur 23 - Offentlig toalett i Nord
Foto: Kaspar Sando



Figur 25 - Vegetasjon i Nord
Foto: Kaspar Sando

Figur 24 - Grussti i Nord
Foto: Kaspar Sando



Figur 26 - Utsikt fra Tordenskiolds tår mot vest
Foto: Kaspar Sando



Figur 27 - Utsikt fra Tordenskiolds tår mot nord
Foto: Kaspar Sando





Figur 28 - Etterlatt klakstein
Foto: NOAH

Figur 29 - Etterlatte kalksteiner
Foto: NOAH



Figur 30 - Luftfoto nordsiden
Foto: NOAH



Figur 31 - Luftfoto av nye nordsiden
Foto: NOAH



5. Tidligere brudd og deponi

Figur 32 - Syrebasseng
Foto: NOAH



Figur 33 - Tidligere store sydbrudd med deponi
Foto: NOAH



Figur 34 - Tidligere store ssybrudd med deponi
Foto: NOAH



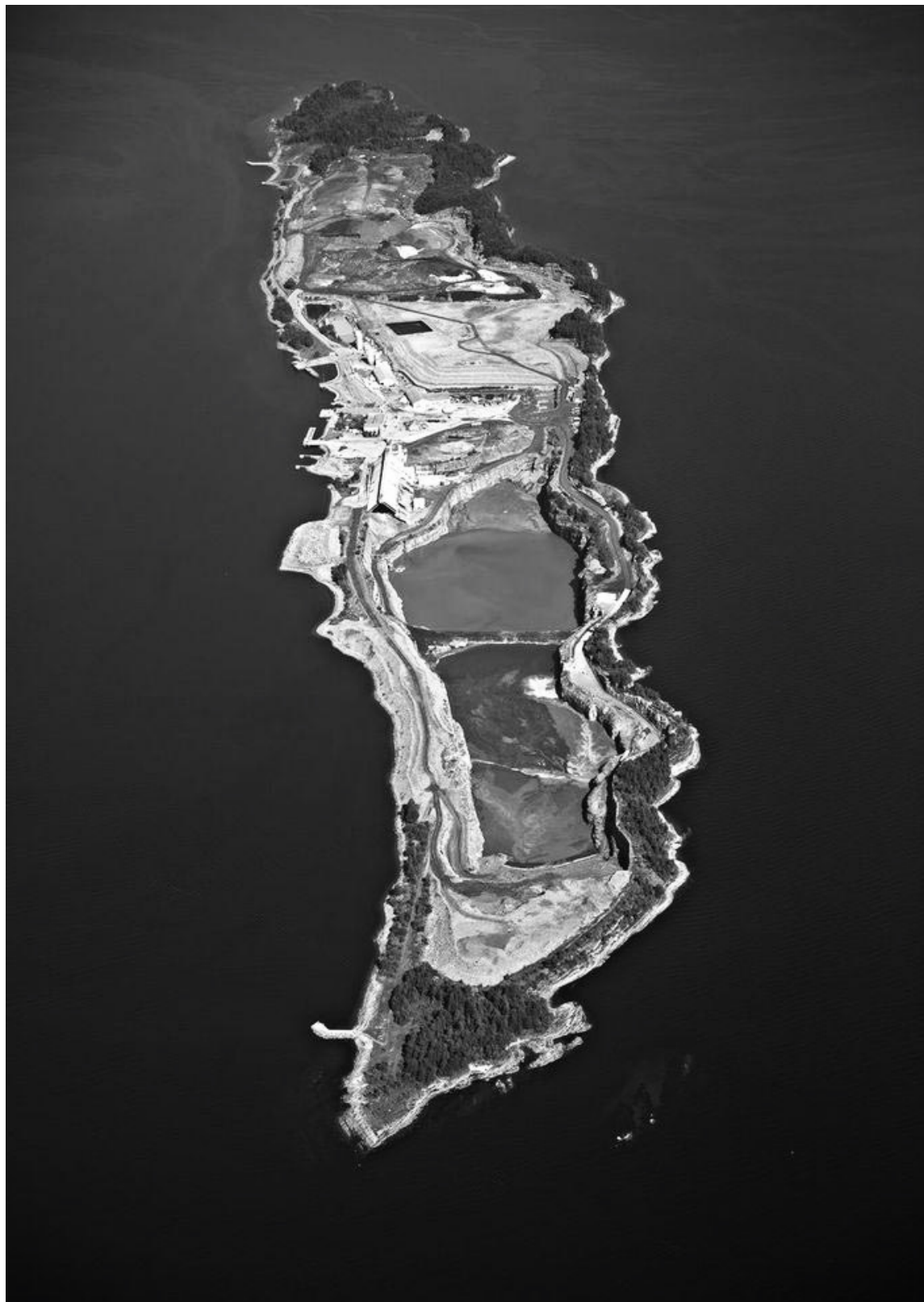
Figur 35 - Store sydbruddet lukket igjen
Foto: NOAH



Figur 36 - Maskinløft i Sydbruddet
Foto: NOAH



Figur 37 - Maskineri under Sandtaket
Foto: NOAH




Figur 38 - Langøya i 2010
Foto: NOAH



Figur 39 - Store sydbruddet
Foto: NOAH

Figur 40 - Tidligere syrebasseng
Foto: NOAH





Figur 41 - Store sydbrudd i 2008
Foto: NOAH



Figur 42 - Store sydbrudd i 2008
-Foto: NOAH



Figur 43 - Eier av Langøya og NOAH Bjørn Rune Gjelsten
Foto: NOAH



Figur 44 - Eier av Langøya og NOAH Bjørn Rune Gjelsten
Foto: NOAH

Det Kongelige Danske Kunstakademis Arkitektskole, København

Kaspar Sandø

